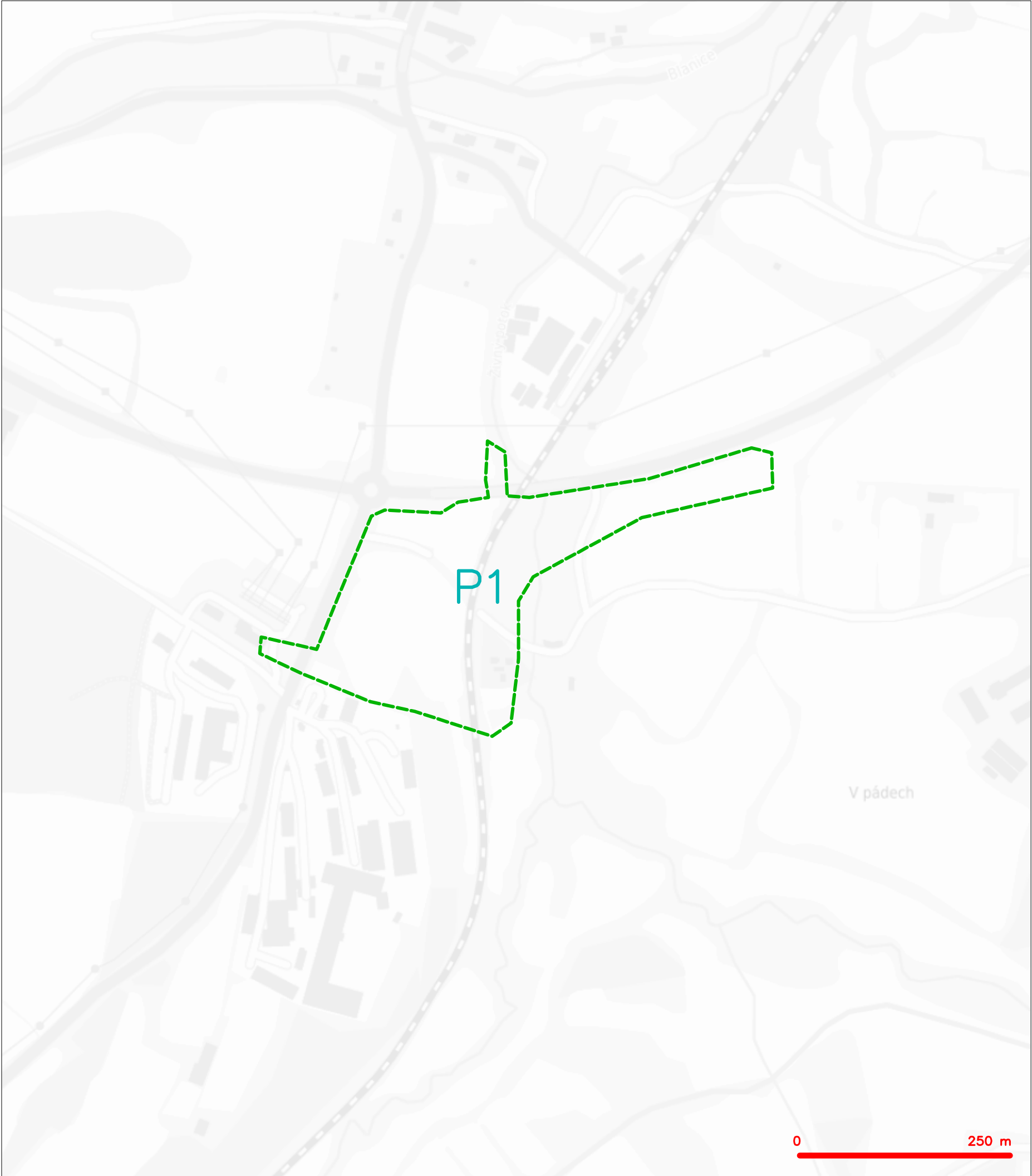


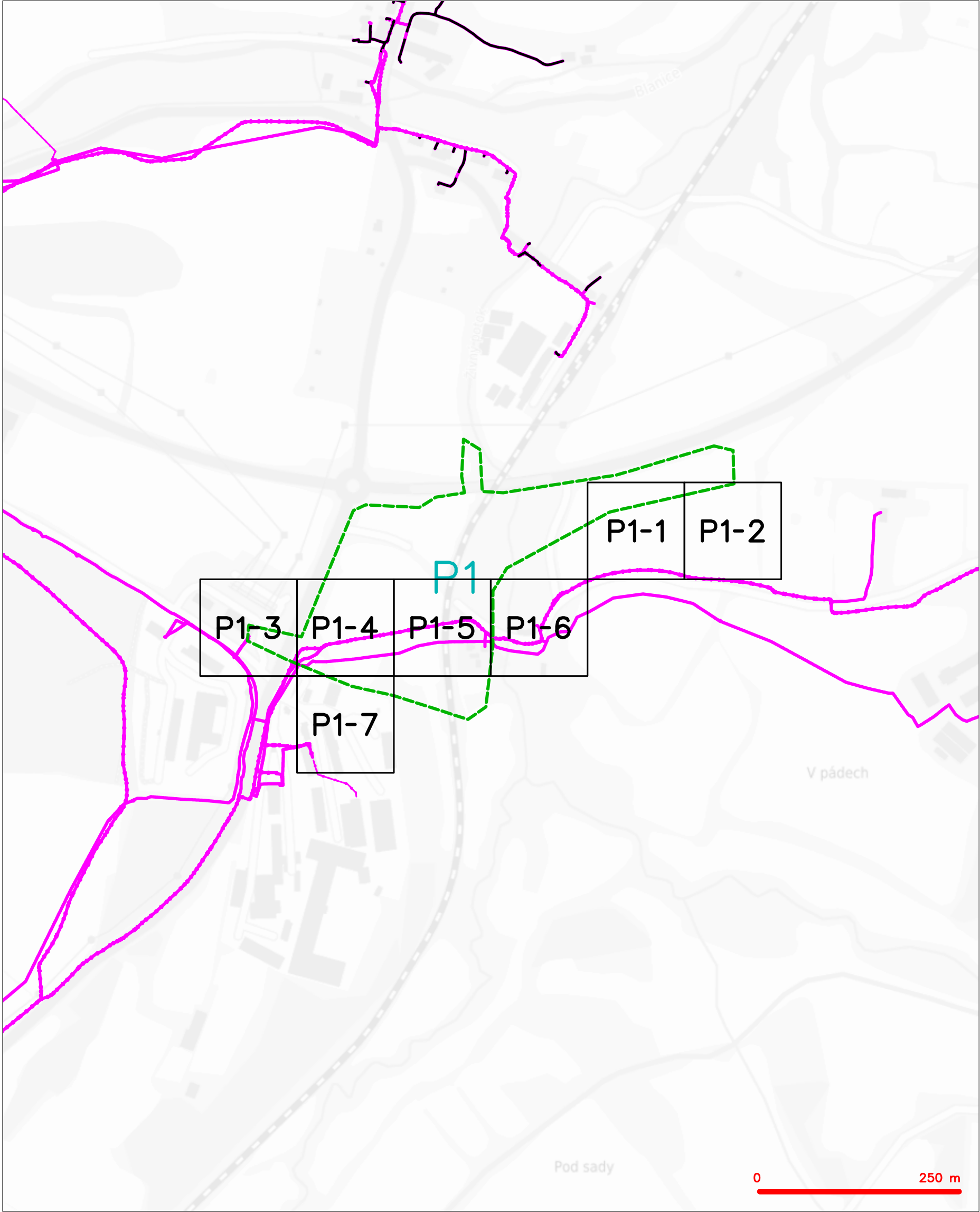
SITUAČNÍ VÝKRES - ZÁJMOVÉ ÚZEMÍ



LEGENDA  
----- hranice zájmového území k vyjádření

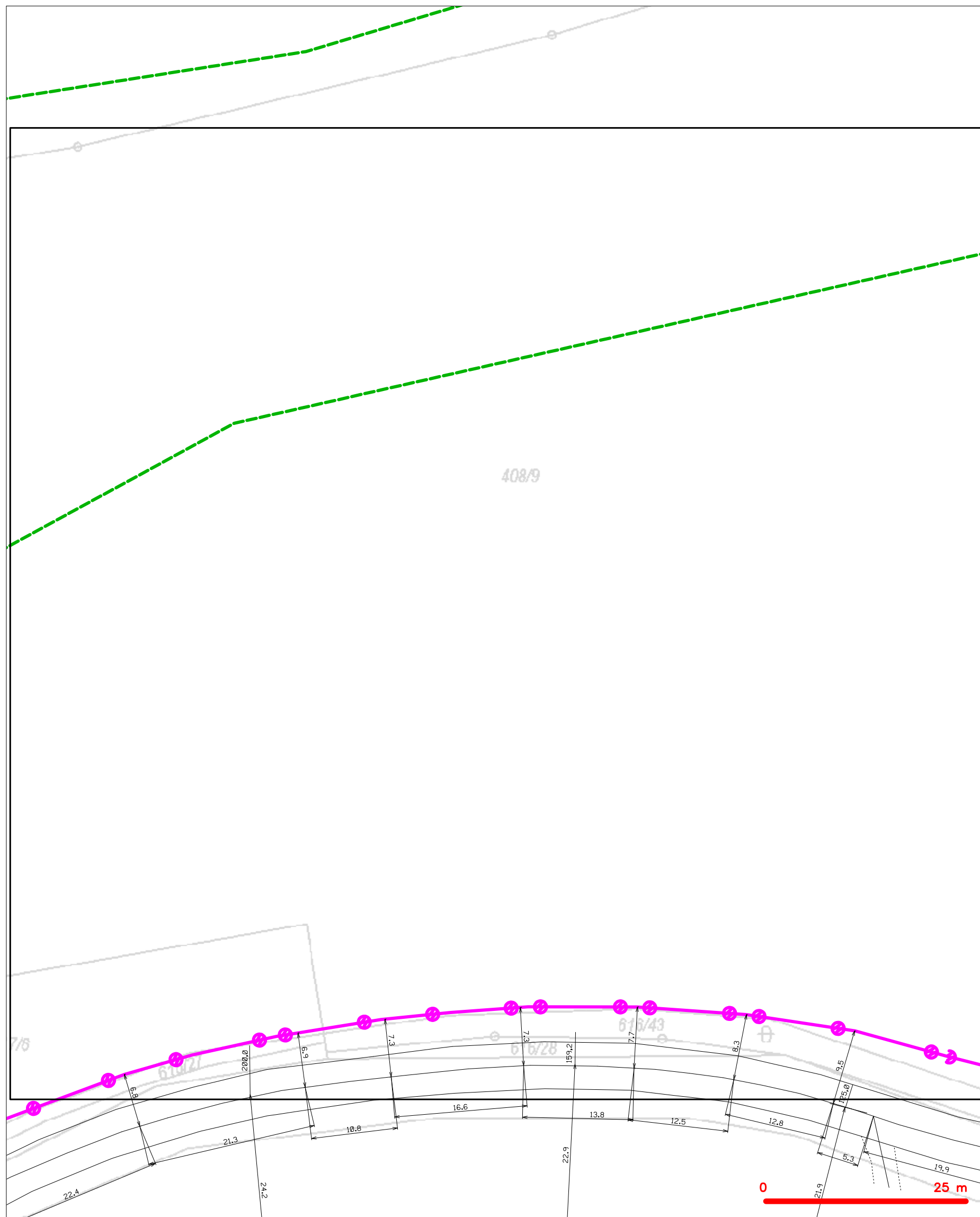
  
CETIN a.s.  
Českomoravská 2510/19, Libeň  
190 00 Praha 9  
DIČ: CZ04084063  
**102**

SITUAČNÍ VÝKRES - POLYGON 1



LEGENDA	
	hranice zájmového území k vyjádření
	NV přípojka, území s NV přípojkou CETIN
	zaměřený průběh metalického kabelu
	zaměřený průběh optického kabelu, HDPE trubky nebo souběh optického a metalického kabelu
	nezaměřený průběh metalického kabelu
	nadzemní síť cizí
	nezaměřený průběh optického kabelu, HDPE trubky nebo souběh optického a metalického kabelu
	radiové síť, ochranné pásmo radiové sítě
	nadzemní síť
	neprovazované síť
	podzemní síť cizí
	síť s NV
	koléktor, kabelovod

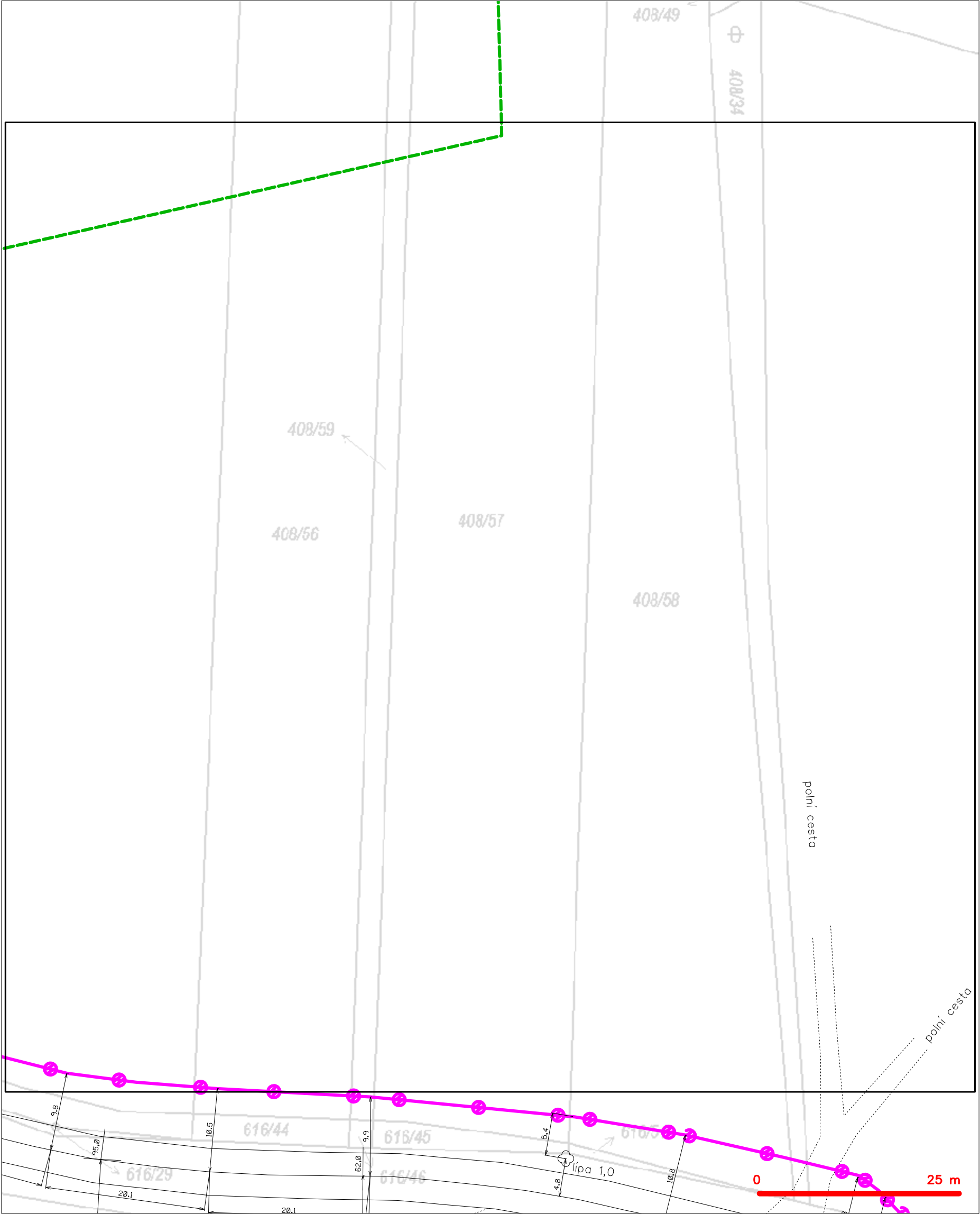
SITUAČNÍ VÝKRES - POLYGON 1, list kladu P1-1



## LEGENDA

- |  |  |  |  |
|--|--|--|--|
|  | hranice zájmového území k vyjádření  |  | nezaměření průběh optického kabelu, HDPE trubky nebo souběh optického a metalického kabelu |
|  | NN přípojka, území s NN přípojkou ČESTN  |  | radiové síť, ochranné pásmo radiové sítě   |
|  | zaměření průběh metalického kabelu   |  | podzemní síť   |
|  | zaměření průběh optického kabelu, HDPE trubky nebo souběh optického a metalického kabelu |  | neprovazované síť  |
|  | nezaměřený průběh metalického kabelu   |  | podzemní síť cizí  |
|  | podzemní síť cizí  |  | síť s NN   |

SITUAČNÍ VÝKRES - POLYGON 1, list kladu P1-2



LEGENDA	
----- hranice zájmového území k vyjádření	----- nezaměřený průběh optického kabelu, HDPE trubky
----- NV přípojka, území s NV přípojkou CETIN	----- nebo souběh optického a metalického kabelu
----- zaměřený průběh metalického kabelu	----- radiové sítě, ochranné pásmo radiové sítě
----- zaměřený průběh optického kabelu, HDPE trubky	----- nadzemní sítě
----- nebo souběh optického a metalického kabelu	----- neprovozované sítě
----- nezaměřený průběh metalického kabelu	----- podzemní sítě cizí
----- nadzemní sítě cizí	----- síť s NV
	===== kolektor, kabelovod

Technical site plan of a residential development in Těšovice, showing building footprints, parking spaces, and landscaping. The plan includes numerous dimensions and labels for various areas and structures.

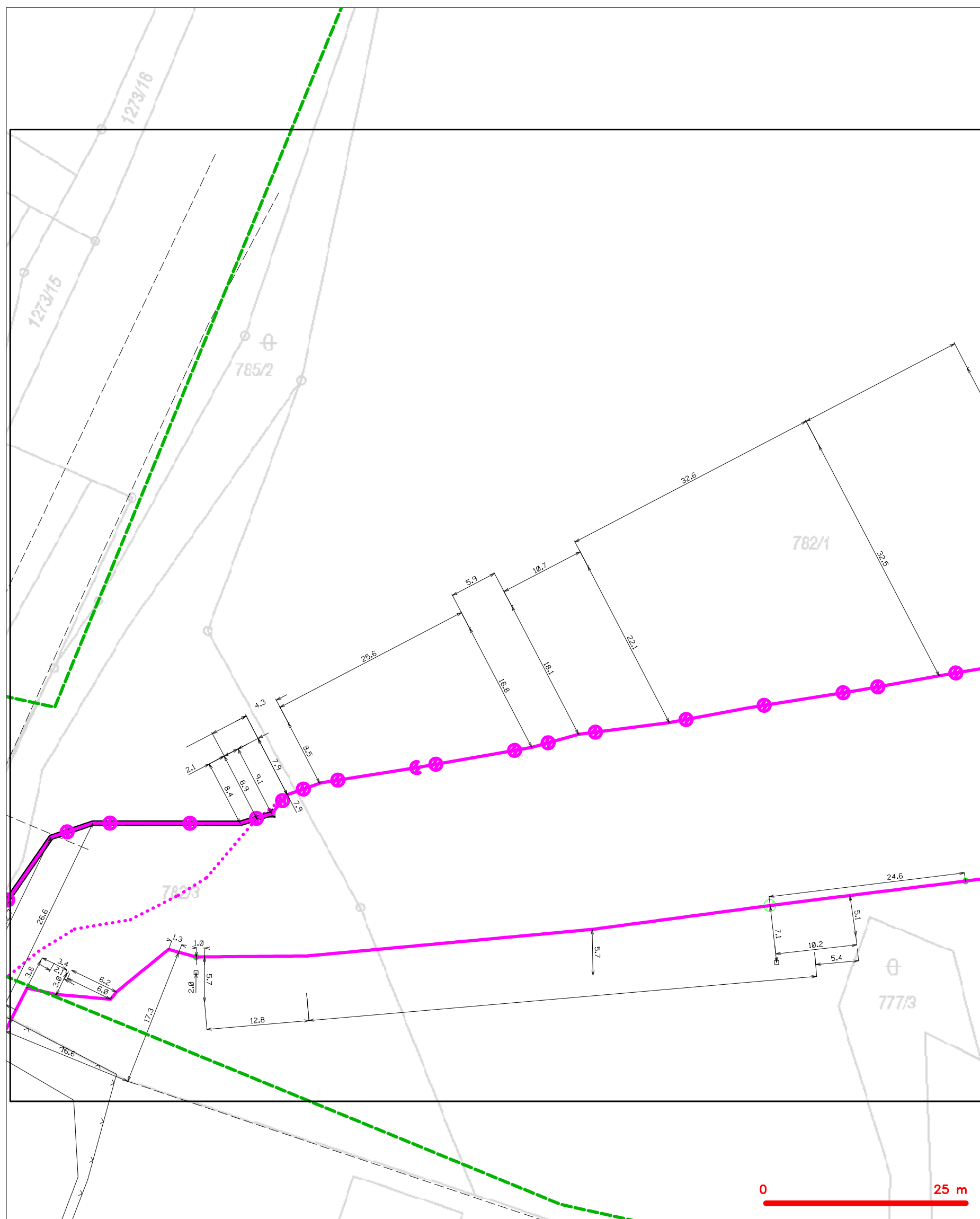
**Key Features and Dimensions:**

- Building Footprints:** Labeled with numbers 127, 128, 144, 1268/5, 1210/15, 1210/12, 1210/11, 1210/10, 1217/52, 1217/51, 1217/53, 1217/54, 1217/55, 1217/56, 1217/59.
- Landscaping and Greenery:** Labeled with 41/2A HUS105, 41/2B HUS106, 41/2C HUS107, 41/2D HUS108, 41/2E HUS109, 41/2F HUS110, 41/2G HUS111, 41/2H HUS112, 41/2I HUS113, 41/2J HUS114, 41/2K HUS115, 41/2L HUS116, 41/2M HUS117, 41/2N HUS118, 41/2O HUS119, 41/2P HUS120, 41/2Q HUS121, 41/2R HUS122, 41/2S HUS123, 41/2T HUS124, 41/2U HUS125, 41/2V HUS126, 41/2W HUS127, 41/2X HUS128, 41/2Y HUS129, 41/2Z HUS130.
- Parking Spaces:** Labeled with 1210/1, 1210/2, 1210/3, 1210/4, 1210/5, 1210/6, 1210/7, 1210/8, 1210/9, 1210/10, 1210/11, 1210/12, 1210/13, 1210/14, 1210/15, 1210/16, 1210/17, 1210/18, 1210/19, 1210/20, 1210/21, 1210/22, 1210/23, 1210/24, 1210/25, 1210/26, 1210/27, 1210/28, 1210/29, 1210/30, 1210/31, 1210/32, 1210/33, 1210/34, 1210/35, 1210/36, 1210/37, 1210/38, 1210/39, 1210/40, 1210/41, 1210/42, 1210/43, 1210/44, 1210/45, 1210/46, 1210/47, 1210/48, 1210/49, 1210/50, 1210/51, 1210/52, 1210/53, 1210/54, 1210/55, 1210/56, 1210/57, 1210/58, 1210/59, 1210/60, 1210/61, 1210/62, 1210/63, 1210/64, 1210/65, 1210/66, 1210/67, 1210/68, 1210/69, 1210/70, 1210/71, 1210/72, 1210/73, 1210/74, 1210/75, 1210/76, 1210/77, 1210/78, 1210/79, 1210/80, 1210/81, 1210/82, 1210/83, 1210/84, 1210/85, 1210/86, 1210/87, 1210/88, 1210/89, 1210/90, 1210/91, 1210/92, 1210/93, 1210/94, 1210/95, 1210/96, 1210/97, 1210/98, 1210/99, 1210/100.
- Other Labels:** 793/10, 793/11, 793/14, 793/2, 793/3, 793/9, 1268/5, 1210/1, 1210/2, 1210/3, 1210/4, 1210/5, 1210/6, 1210/7, 1210/8, 1210/9, 1210/10, 1210/11, 1210/12, 1210/13, 1210/14, 1210/15, 1210/16, 1210/17, 1210/18, 1210/19, 1210/20, 1210/21, 1210/22, 1210/23, 1210/24, 1210/25, 1210/26, 1210/27, 1210/28, 1210/29, 1210/30, 1210/31, 1210/32, 1210/33, 1210/34, 1210/35, 1210/36, 1210/37, 1210/38, 1210/39, 1210/40, 1210/41, 1210/42, 1210/43, 1210/44, 1210/45, 1210/46, 1210/47, 1210/48, 1210/49, 1210/50, 1210/51, 1210/52, 1210/53, 1210/54, 1210/55, 1210/56, 1210/57, 1210/58, 1210/59, 1210/60, 1210/61, 1210/62, 1210/63, 1210/64, 1210/65, 1210/66, 1210/67, 1210/68, 1210/69, 1210/70, 1210/71, 1210/72, 1210/73, 1210/74, 1210/75, 1210/76, 1210/77, 1210/78, 1210/79, 1210/80, 1210/81, 1210/82, 1210/83, 1210/84, 1210/85, 1210/86, 1210/87, 1210/88, 1210/89, 1210/90, 1210/91, 1210/92, 1210/93, 1210/94, 1210/95, 1210/96, 1210/97, 1210/98, 1210/99, 1210/100.

**LEGENDA**

	hranice zájmového území k vyjádření		nezaměřený průběh optického kabelu, HDPE trubky
	NV přípojka, území s NV přípojkou CETIN		nebo souběh optického a metalického kabelu
	zaměřený průběh metalického kabelu		radiové sítě, ochranné pásmo radiové sítě
	zaměřený průběh optického kabelu, HDPE trubky		podzemní síť
	nebo souběh optického a metalického kabelu		neprovazované sítě
	nezaměřený průběh metalického kabelu		podzemní síť cizí
	podzemní síť cizí		sítě s NV

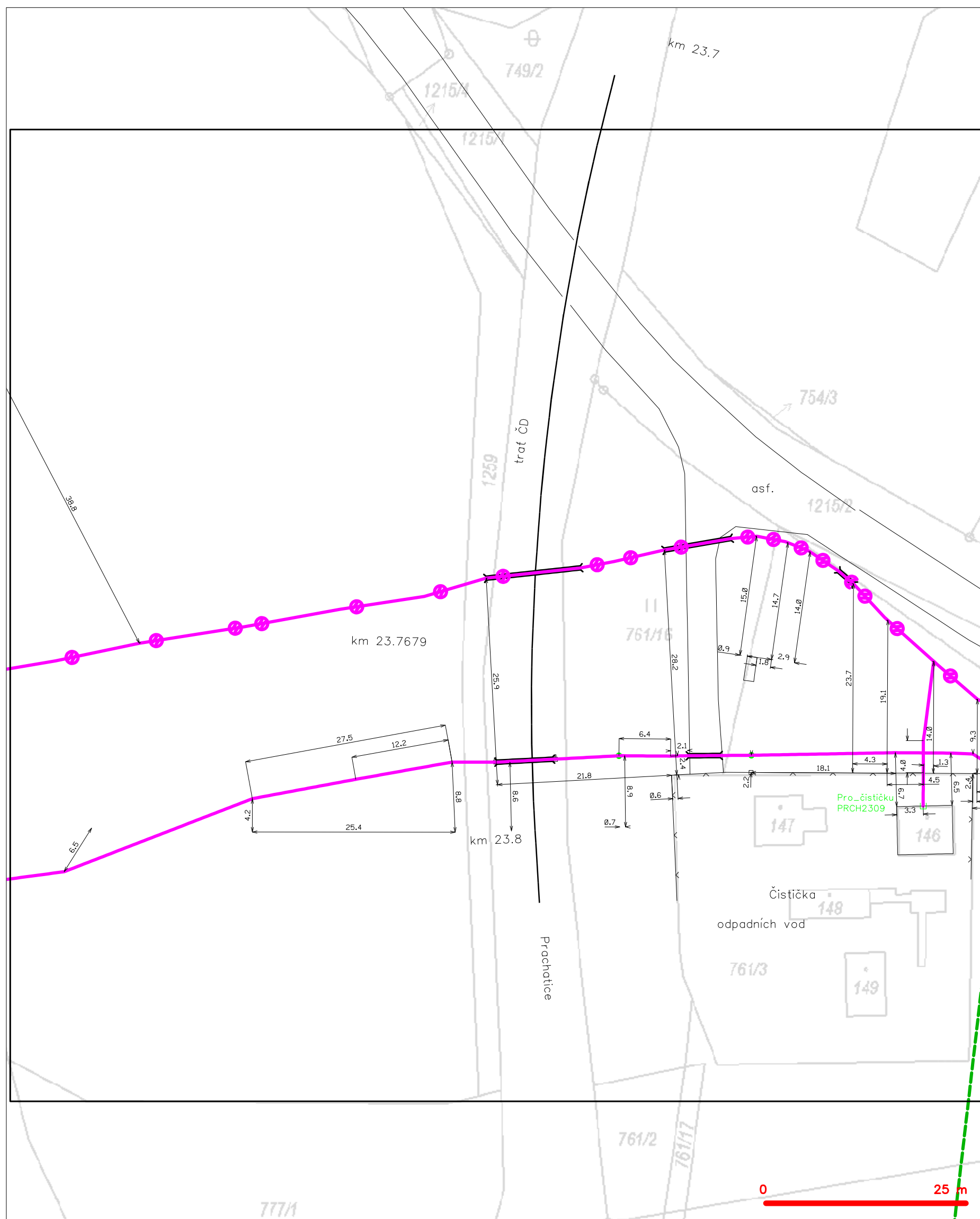
SITUAČNÍ VÝKRES - POLYGON 1, list kladu P1-4



**LEGENDA**

	hranice zájmového území k vyjádření		nezaměřený průběh optického kabelu, HDPE trubky
	NN přípojka, území s NN přípojkou CETIV		nebo souběh optického a metalického kabelu
	zaměřený průběh metalického kabelu		radiové sítě, ochranné pásmo radiové sítě
	zaměřený průběh optického kabelu, HDPE trubky		nezemní síť
	nebo souběh optického a metalického kabelu		neprovazované síť
	nezaměřený průběh metalického kabelu		podzemní síť cizí
	nadzemní síť cizí		síť s NN

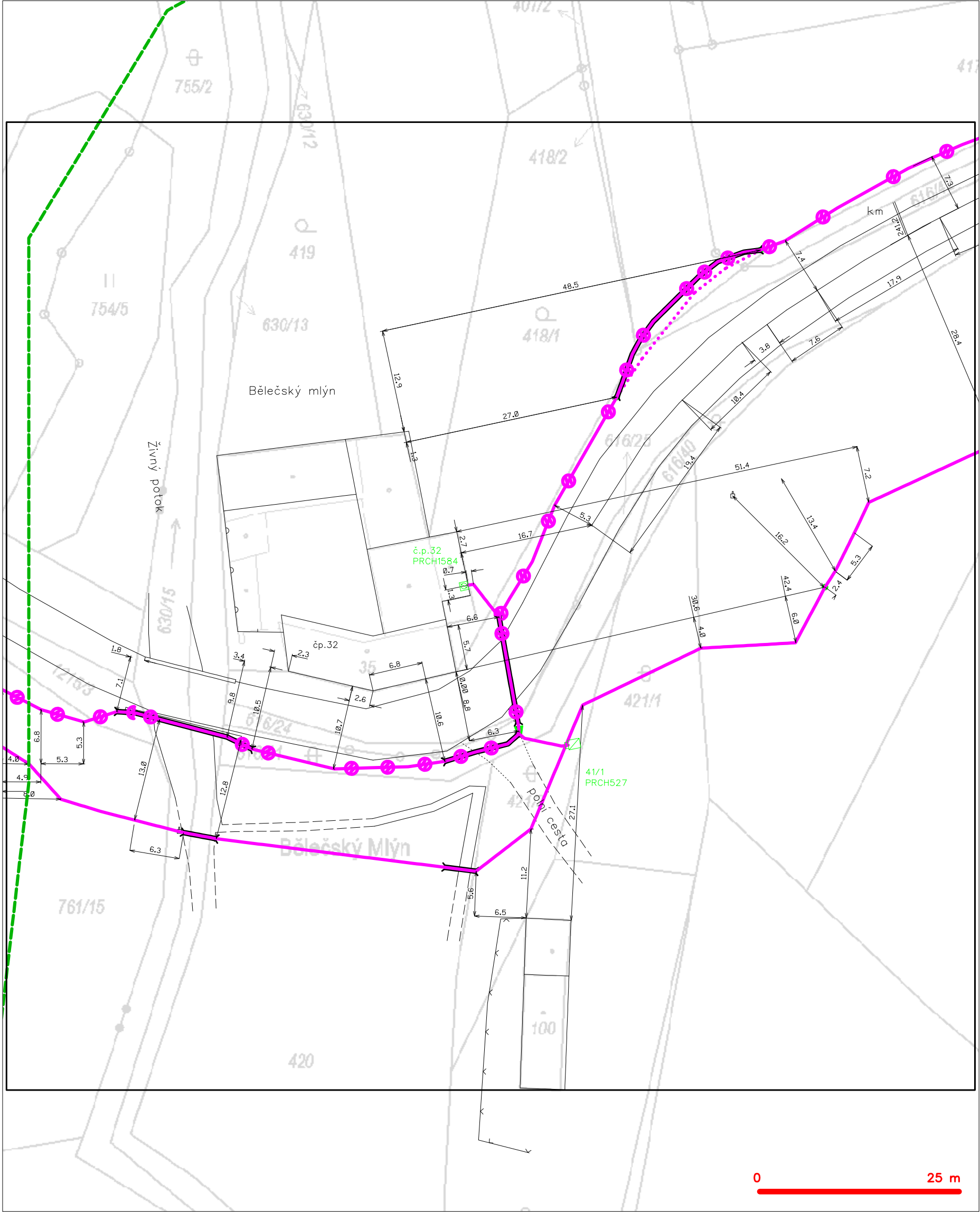
SITUAČNÍ VÝKRES - POLYGON 1, list kladu P1-5



## LEGENDA

- |  |  |  |  |
|--|--|--|--|
|  | hranice zájmového území k vyjádření  |  | nezaměření průběh optického kabelu, HDPE trubky nebo souběh optického a metalického kabelu |
|  | NN přípojka, území s NN přípojkou ČESTN  |  | radiové sítě, ochranné pásmo radiové sítě  |
|  | zaměření průběh metalického kabelu   |  | podzemní sítě  |
|  | zaměření průběh optického kabelu, HDPE trubky nebo souběh optického a metalického kabelu |  | nezaměřování sítě  |
|  | nezaměřování průběh metalického kabelu   |  | podzemní sítě cizí   |
|  | podzemní sítě cizí   |  | sítě s NN  |

SITUAČNÍ VÝKRES - POLYGON 1, list kladu P1-6



LEGENDA

- |  |   |  |   |
|--|---|--|---|
|  | hranice zájmového území k vyjádření           |  | nezaměřený průběh optického kabelu, HDPE trubky |
|  | NV přípojka, území s NV přípojkou CETIN       |  | nebo souběh optického a metalického kabelu      |
|  | zaměřený průběh metalického kabelu            |  | radiové sítě, ochranné pásmo radiové sítě       |
|  | zaměřený průběh optického kabelu, HDPE trubky |  | nadzemní sítě                                   |
|  | nebo souběh optického a metalického kabelu    |  | neprovazované sítě                              |
|  | nezaměřený průběh metalického kabelu          |  | podzemní sítě cizí                              |
|  | nadzemní sítě cizí                            |  | sítě s NV                                       |
- kolektor, kabelovod



# SITUAČNÍ VÝKRES - POLYGON 1, list kladu P1-7



## LEGENDA

- |  |   |  |   |
|--|---|--|---|
|  | hranice zájmového území k vyjádření           |  | nezaměřený průběh optického kabelu, HDPE trubky |
|  | NV přípojka, území s NV přípojkou CETIN       |  | nebo souběh optického a metalického kabelu      |
|  | zaměřený průběh metalického kabelu            |  | radiové sítě, ochranné pásmo radiové sítě       |
|  | zaměřený průběh optického kabelu, HDPE trubky |  | nadzemní sítě                                   |
|  | nebo souběh optického a metalického kabelu    |  | neprovazované sítě                              |
|  | nezaměřený průběh metalického kabelu          |  | podzemní sítě cizí                              |
|  | nadzemní sítě cizí                            |  | sítě s NV                                       |